

DEPARTEMENT DU VAR

COMMUNE DE

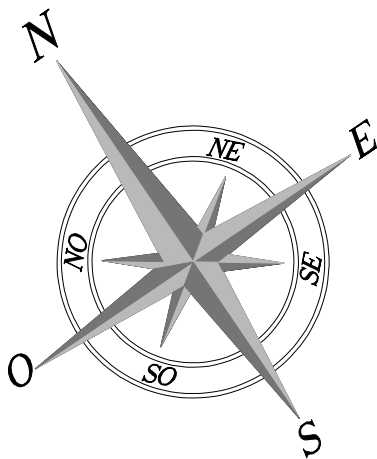
SALERNES

ECOLE DE GARCONS

12 AVENUE VICTOR HUGO

RUE DE L'ECOLE

ETAT DES LIEUX



SOUS SOL

REF. : 1369	DATE : 24/10/2018	ECHELLE : 1/50
-------------	-------------------	----------------

A.C.D.A.O.

Atelier de Conception et de Dessin Assistés par Ordinateur

Topographie - Lasergrammetrie - Orthophotographie

Modélisation 3D - Dessin 2D - Images de synthèse

15, rue Jean Bartolini - BP 31 - 83690 SALERNES

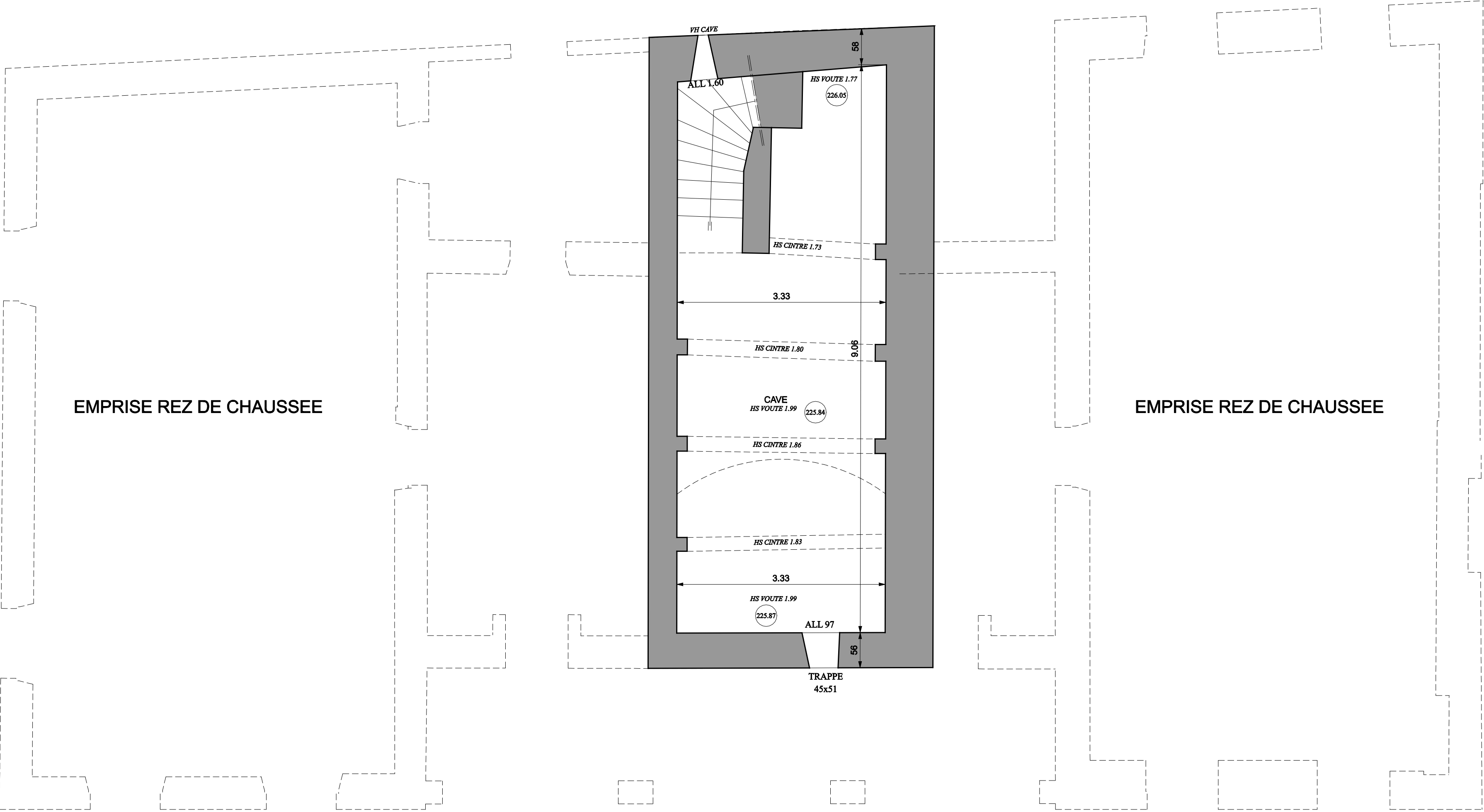
Tel : 09-64-49-92-56 - Mob : 06-76-43-54-97

Email : contact@acdao.fr

SISTEME DE COORDONNEES PLANIMETRIQUE ET ALTIMETRIQUE : RGF 93 CC43 / 2009

NIVELLEMENT NGF (SYSTEME IGN69)

ETAT DES LIEUX TOPOGRAPHIQUE REALISE AVEC UN SCANNER 3D LEICA

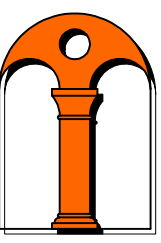


ECOLE DE GARCONS
12 AVENUE VICTOR HUGO
RUE DE L'ECOLE

ETAT DES LIEUX

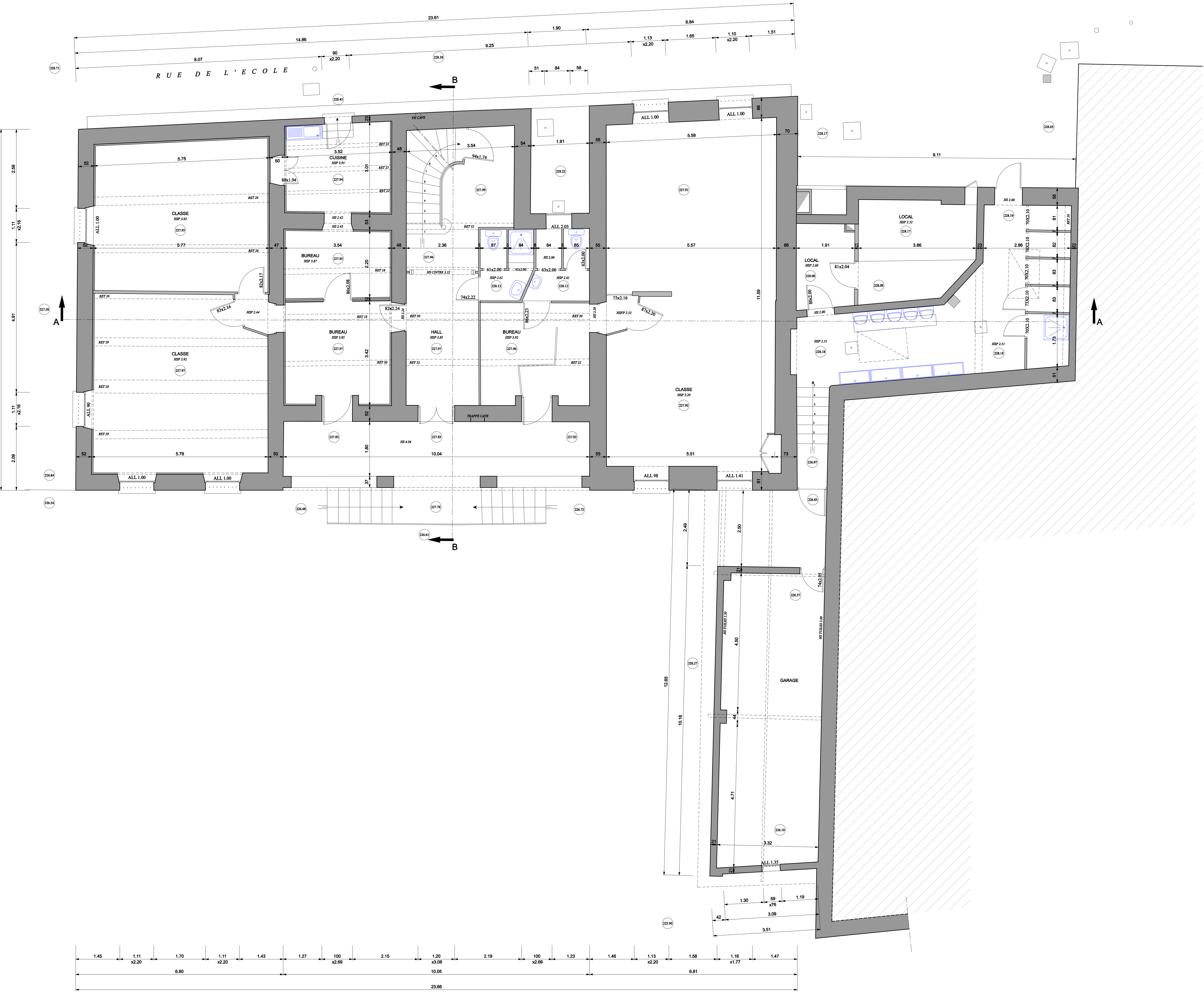
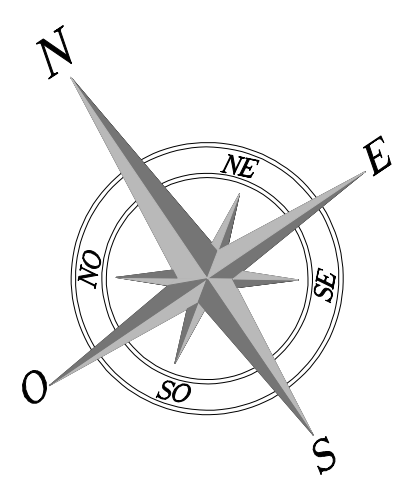
REZ DE CHAUSSEE

REF. : 1369 DATE : 24/10/2018 ECHELLE : 1/50



A.C.D.A.O.
Atelier de Conception et de Dessin Assistés par Ordinateur
Topographie - Lasergrammétrie - Orthophotographie
Modélisation 3D - Dessin 2D - Images de synthèse
15, rue Jean Bartolini - BP 31 - 83690 SALERNES
Tel : 09-64-49-92-56 - Mob : 06-76-43-54-97
Email : contact@acdao.fr

SYSTEME DE COORDONNEES PLANIMETRIQUE ET ALTIMETRIQUE : RGF 93 CC43 / 2009
NIVELLEMENT NGF (SYSTEME IGN69)
ETAT DES LIEUX TOPOGRAPHIQUE REALISE AVEC UN SCANNER 3D LEICA



ETAT DES LIEUX

REF. : 1369	DATE : 24/10/2018	ECHELLE : 1/50
-------------	-------------------	----------------



Atelier de Conception et de Dessin Assistés par Ordinateur
Topographie - Lasergrammétrie - Orthophotographie
Modélisation 3D - Dessin 2D - Images de synthèse

15, rue Jean Bartolini - BP 31 - 83690 SALERNES
Tel : 09-64-49-92-56 - Mob : 06-76-43-54-97
Email : contact@acdao.fr

[illegible]

DEPARTEMENT DU VAR
COMMUNE DE
SALERNES

ECOLE DE GARCONS

12 AVENUE VICTOR HUGO
RUE DE L'ECOLE

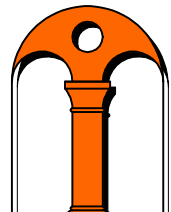
ETAT DES LIEUX

ETAGE 2

REF. : 1369

DATE : 24/10/2018

ECHELLE : 1/50



A.C.D.A.O.

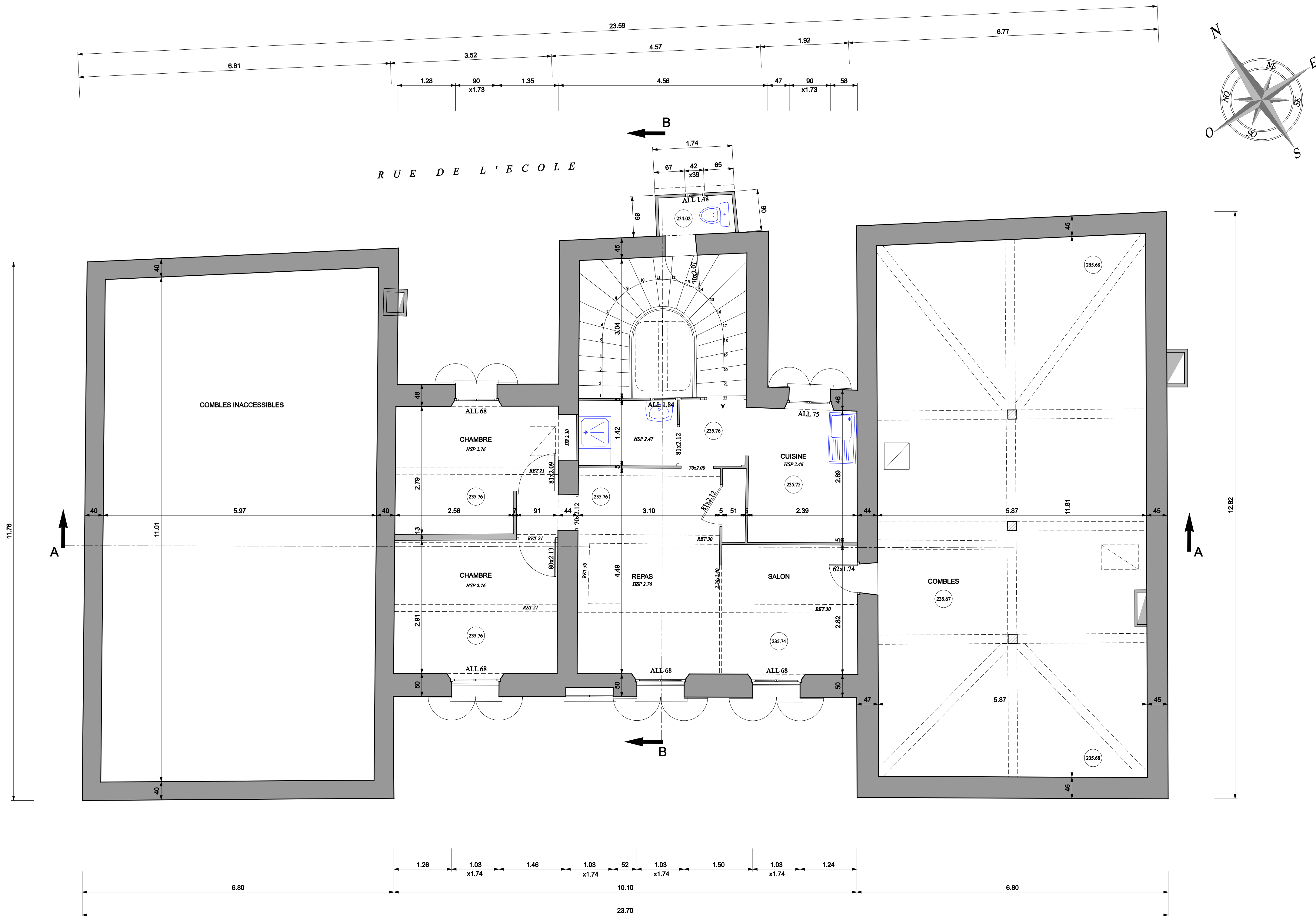
Atelier de Conception et de Dessin Assistés par Ordinateur
Topographie - Lasergrammetrie - Orthophotographie
Modélisation 3D - Dessin 2D - Images de synthèse

15, rue Jean Bartolini - BP 31 - 83690 SALERNES
Tel : 09-64-49-92-56 - Mob : 06-76-43-54-97
Email : contact@acdao.fr

SYSTEME DE COORDONNEES PLANIMETRIQUE ET ALTIMETRIQUE : RGF 93 CC43 / 2009

NIVELLEMENT NGF (SYSTEME IGN69)

ETAT DES LIEUX TOPOGRAPHIQUE REALISE AVEC UN SCANNER 3D LEICA



DEPARTEMENT DU VAR

COMMUNE DE

SALERNES

ECOLE DE GARCONS

12 AVENUE VICTOR HUGO

RUE DE L'ECOLE

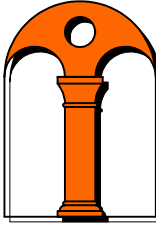
ETAT DES LIEUX

TOITURES

REF. : 1369

DATE : 24/10/2018

ECHELLE : 1/100



A.C.D.A.O.

A.C.D.A.O.

Atelier de Conception et de Dessin Assistés par Ordinateur

Topographie - Lasergrammetrie - Orthophotographie

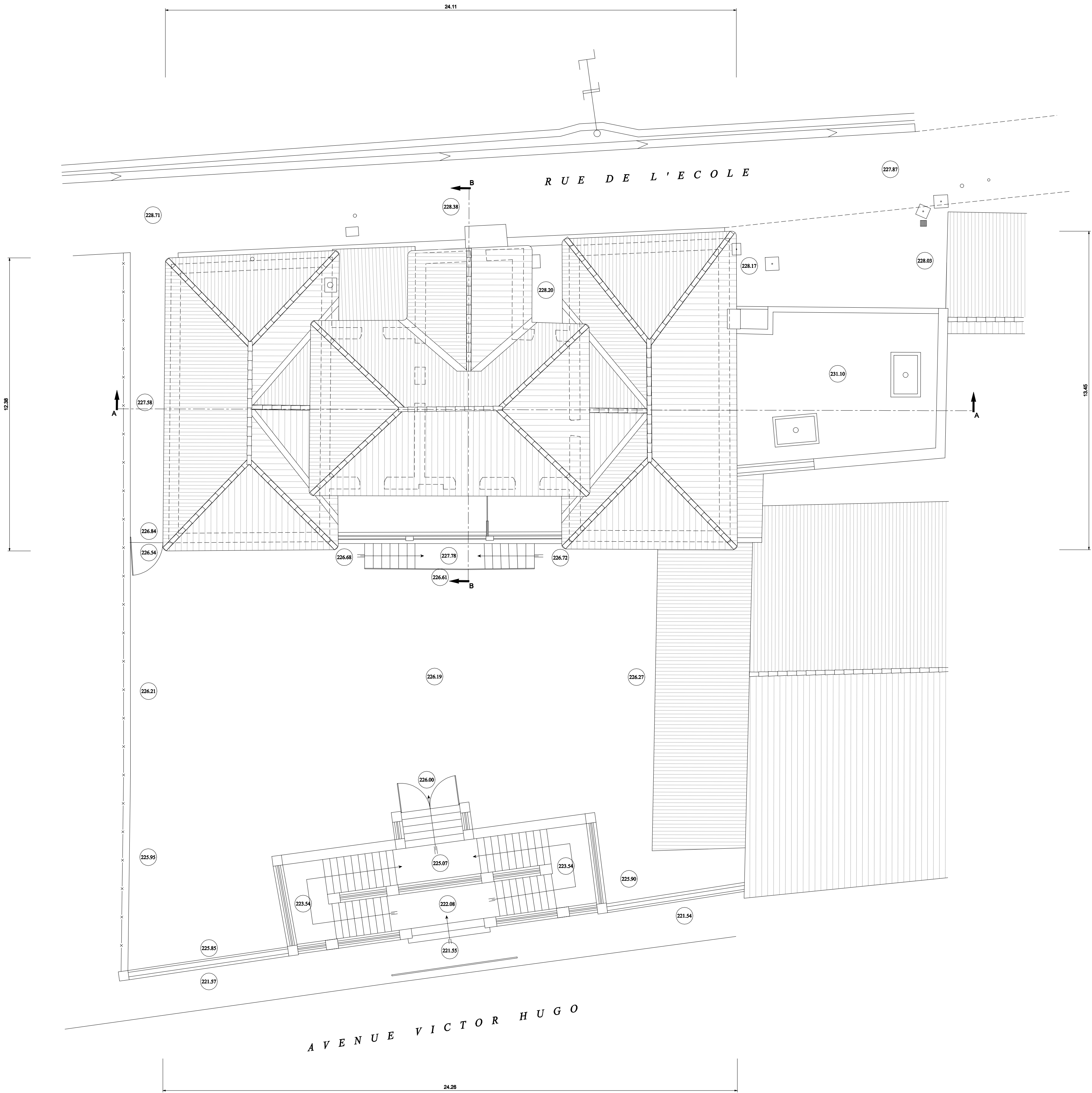
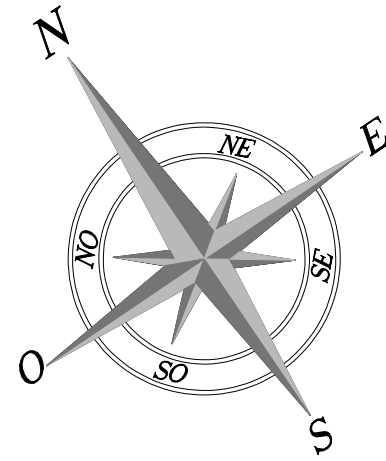
Modélisation 3D - Dessin 2D - Images de synthèse

15, rue Jean Bartolini - BP 31 - 83690 SALERNES

Tel : 09-64-49-92-56 - Mob : 06-76-43-54-97

Email : contact@acdao.fr

SYSTEME DE COORDONNEES PLANIMETRIQUE ET ALTIMETRIQUE : RGF 93 CC43 / 2009
NIVELLEMENT NGF (SYSTEME IGN69)
ETAT DES LIEUX TOPOGRAPHIQUE REALISE AVEC UN SCANNER 3D LEICA



D E P A R T E M E N T D U V A R
 C O M M U N E D E
 S A L E R N E S

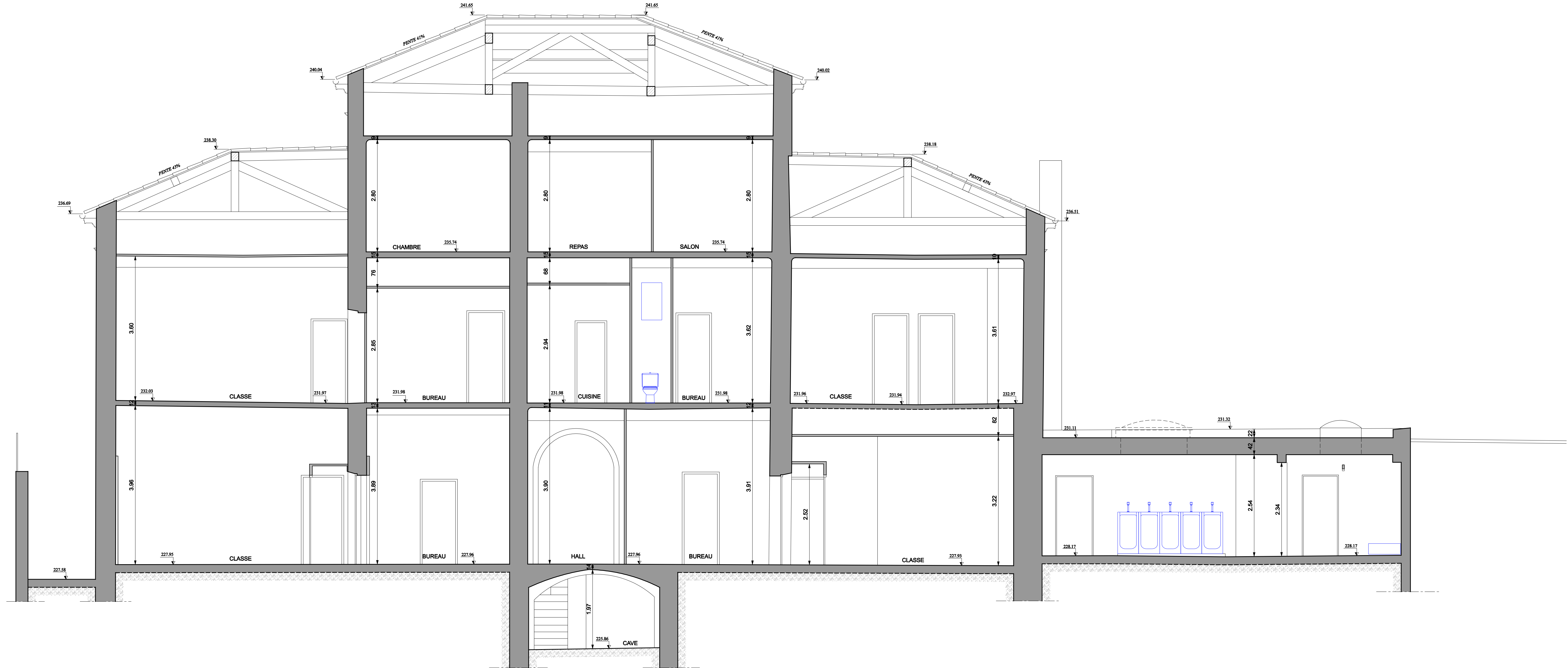
E C O L E D E G A R C O N S
 12 AVENUE VICTOR HUGO
 RUE DE L'ECOLE

E T A T D E S L I E U X

<p style="text-align: center;">C O U P E A - A</p>		
<p>REF. : 1369</p>	<p>DATE : 24/10/2018</p>	<p>ECHELLE : 1/50</p>



NIVELLEMENT NGF (SYSTEME IGN69)
ETAT DES LIEUX TOPOGRAPHIQUE REALISE AVEC UN SCANNER 3D LEICA



DEPARTEMENT DU VAR

COMMUNE DE

SALERNES

ECOLE DE GARCONS

12 AVENUE VICTOR HUGO

RUE DE L'ECOLE

ETAT DES LIEUX

COUPE B - B

REF. : 1369

DATE : 24/10/2018

ECHELLE : 1/50



A.C.D.A.O.

A.C.D.A.O.

Atelier de Conception et de Dessin Assistés par Ordinateur

Topographie - Lasergrammetrie - Orthophotographie

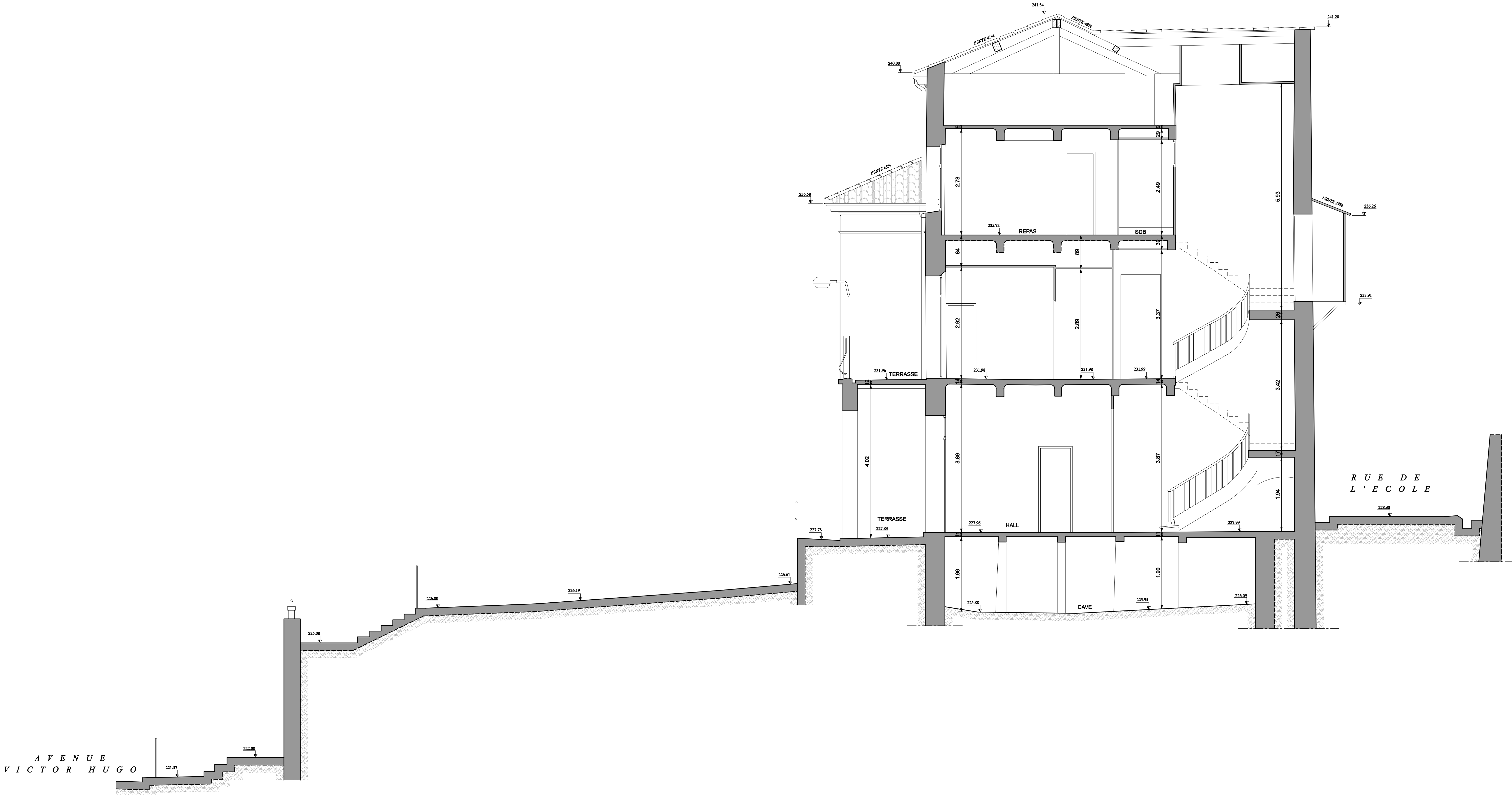
Modélisation 3D - Dessin 2D - Images de synthèse

15, rue Jean Bartolini - BP 31 - 83690 SALERNES

Tel : 09-64-49-92-56 - Mob : 06-76-43-54-97

Email : contact@acdao.fr

NIVELLEMENT NGF (SYSTEME IGN69)
ETAT DES LIEUX TOPOGRAPHIQUE REALISE AVEC UN SCANNER 3D LEICA



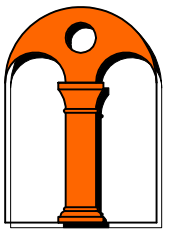
DEPARTEMENT DU VAR
COMMUNE DE
SALERNES

ECOLE DE GARCONS
12 AVENUE VICTOR HUGO
RUE DE L'ECOLE

ETAT DES LIEUX

FACADE NORD

REF. : 1369	DATE : 24/10/2018	ECHELLE : 1/50
-------------	-------------------	----------------



A.C.D.A.O.

Atelier de Conception et de Dessin Assistés par Ordinateur
Topographie - Lasergrammetrie - Orthophotographie
Modélisation 3D - Dessin 2D - Images de synthèse
15, rue Jean Bartolini - BP 31 - 83690 SALERNES
Tel : 09-64-49-92-56 - Mob : 06-76-43-54-97
Email : contact@acdao.fr

NIVELLEMENT NGF (SYSTEME IGN69)
ETAT DES LIEUX TOPOGRAPHIQUE REALISE AVEC UN SCANNER 3D LEICA



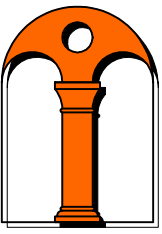
DEPARTEMENT DU VAR
COMMUNE DE
SALERNES

ECOLE DE GARCONS
12 AVENUE VICTOR HUGO
RUE DE L'ECOLE

ETAT DES LIEUX

FACADE SUD

REF. : 1369	DATE : 24/10/2018	ECHELLE : 1/50
-------------	-------------------	----------------



A.C.D.A.O.

A.C.D.A.O.

Atelier de Conception et de Dessin Assistés par Ordinateur
Topographie - Lasergrammetrie - Orthophotographie
Modélisation 3D - Dessin 2D - Images de synthèse
15, rue Jean Bartolini - BP 31 - 83690 SALERNES
Tel : 09-64-49-92-56 - Mob : 06-76-43-54-97
Email : contact@acdao.fr

NIVELLEMENT NGF (SYSTEME IGN69)
ETAT DES LIEUX TOPOGRAPHIQUE REALISE AVEC UN SCANNER 3D LEICA




D E P A R T E M E N T D U V A R
C O M M U N E D E
S A L E R N E S

E C O L E D E G A R C O N S
12 AVENUE VICTOR HUGO
RUE DE L'ECOLE

E T A T D E S L I E U X

F A C A D E E S T

REF. : 1369	DATE : 24/10/2018	ECHELLE : 1/50
-------------	-------------------	----------------



A.C.D.A.O.

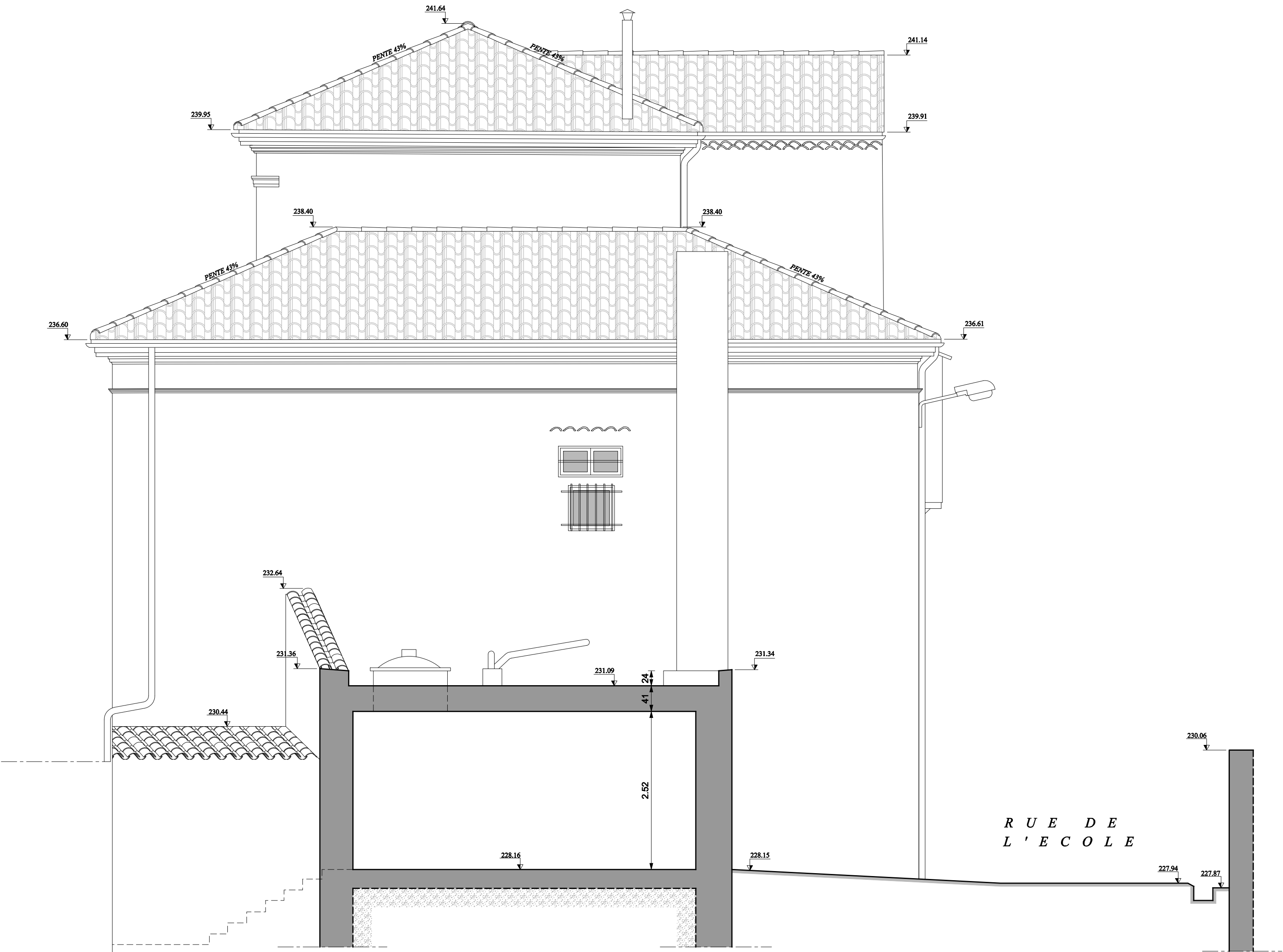
A.C.D.A.O.

Atelier de Conception et de Dessin Assistés par Ordinateur
Topographie - Lasergrammetrie - Orthophotographie
Modélisation 3D - Dessin 2D - Images de synthèse

15, rue Jean Bartolini - BP 31 - 83690 SALERNES
Tel : 09-64-49-92-56 - Mob : 06-76-43-54-97
Email : contact@acdao.fr

NIVELLEMENT NGF (SYSTEME IGN69)

ETAT DES LIEUX TOPOGRAPHIQUE REALISE AVEC UN SCANNER 3D LEICA



DEPARTEMENT DU VAR

COMMUNE DE

SALERNES

ECOLE DE GARCONS

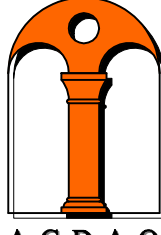
12 AVENUE VICTOR HUGO

RUE DE L'ECOLE

ETAT DES LIEUX

FACADE OUEST

REF. : 1369	DATE : 24/10/2018	ECHELLE : 1/50
-------------	-------------------	----------------



A.C.D.A.O.
Atelier de Conception et de Dessin Assistés par Ordinateur
Topographie - Lasergrammetrie - Orthophotographie
Modélisation 3D - Dessin 2D - Images de synthèse
15, rue Jean Bartolini - BP 31 - 83690 SALERNES
Tel : 09-64-49-92-36 - Mob : 06-76-43-54-97
Email : contact@acdao.fr

NIVELLEMENT NGF (SYSTEME IGN69)
ETAT DES LIEUX TOPOGRAPHIQUE REALISE AVEC UN SCANNER 3D LEICA

